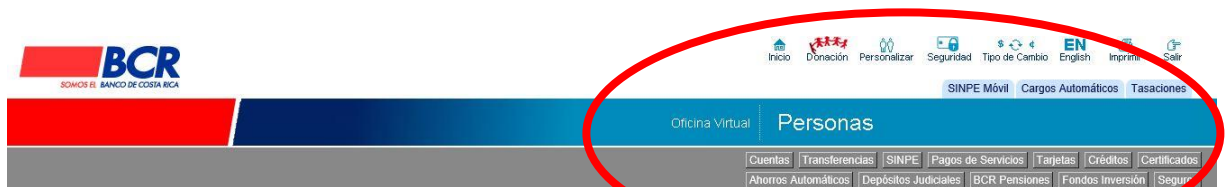


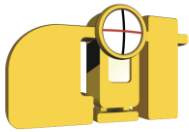
COLEGIO DE INGENIEROS  
TOPÓGRAFOS DE COSTA RICA

## MANUAL PAGO ENTEROS EN LÍNEA A TRAVÉS DEL BCR

**Paso 1.** Se ingresa con el usuario vinculado a la cuenta propia del BCR, se llega a la página de inicio de la oficina virtual que luce como lo muestra la siguiente figura. En la cual, a través de la opción de Tasaciones (situada en la parte superior derecha de la ventana, bajo la opción de Salir del sistema) se puede acceder a la compra de enteros.



**Paso 2.** Tras ingresar a la opción de Tasaciones, por defecto se carga la siguiente información.



COLEGIO DE INGENIEROS  
TOPÓGRAFOS DE COSTA RICA

The screenshot shows a web application interface for 'Entero' (Entirety). At the top, there is a navigation bar with links: Cuentas, Transferencias, SINPE, Pagos de Servicios, Tarjetas, Créditos, Certificados, Ahorros Automáticos, Depósitos Judiciales, BCR Pensiones, Fondos Inversión, Seguros. On the left, there is a sidebar menu with options: Enteros, Montos Fijos, Consulta de Enteros, and Pago de Tasación. The main content area is titled 'Entero' and 'Mensajes importantes'. It contains the following fields:

- Registro: AERONAVES (dropdown)
- Acto: ARRENDAMIENTO DE AERONAVE (dropdown)
- Indicador: INDIVIDUAL (dropdown)
- Monto a Tasar: [input field]
- Boleta Seguridad: [input field]
- Finca/Placa: [input field]
- Descripción: [input field]
- Municipalidad: - Seleccione la Municipalidad - (dropdown)
- Monto D.G.T.D.: [input field]
- Poderes/Peso RB: [input field] (Cantidad Redondeada)

A red 'Calcular' button is located at the bottom right of the form.


**Paso 3.** Se seleccionan los detalles del entero a comprar. Primeramente, en la opción denominada Registro se busca en la lista la nombrada Catastro Nacional.

This is a close-up screenshot of the 'Entero' form. The 'Registro' dropdown menu is highlighted with a yellow border and contains the text 'CATASTRO NACIONAL'. The other fields are as follows:

- Acto: CANCELACION Y RECTIFIC PLANO (dropdown)
- Indicador: INDIVIDUAL (dropdown)
- Monto a Tasar: [input field]
- Boleta Seguridad: [input field]
- Finca/Placa: [input field]
- Descripción: [input field]
- Municipalidad: - Seleccione la Municipalidad - (dropdown)
- Monto D.G.T.D.: [input field]
- Poderes/Peso RB: [input field] (Cantidad Redondeada)

A red 'Calcular' button is located at the bottom center of the form.

**Paso 4.** En la opción de Acto, se selecciona el tipo de zona donde se sitúa el lote de acuerdo a las características del mismo.



COLEGIO DE INGENIEROS  
TOPÓGRAFOS DE COSTA RICA

**Entero**  
Mensajes importantes

Registro:

Acto:

Indicador:

Monto a Tasar:

Boleta Seguridad:

Finca/Placa:

Descripción:

Municipalidad:

Monto D.G.T.D.:

Poderes/Peso RB:  (Cantidad Redondeada)

**Calcular**

Se toma como ejemplo para el caso de un plano urbano, y la ventana se visualiza como la siguiente imagen.

**Entero**  
Mensajes importantes

Registro:

Acto:

Indicador:

Monto a Tasar:

Boleta Seguridad:

Finca/Placa:

Descripción:

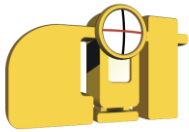
Municipalidad:

Monto D.G.T.D.:

Poderes/Peso RB:  (Cantidad Redondeada)

**Calcular**

**Paso 5.** Seguidamente se debe indicar el Monto a Tasar, en el cual se ingresa el **ÁREA** correspondiente del plano a tramitar, tómesese como ejemplo un área de 500 metros cuadrados.



COLEGIO DE INGENIEROS  
TOPÓGRAFOS DE COSTA RICA

**Entero**  
**Mensajes importantes**

Registro:

Acto:

Indicador:

Monto a Tasar:

Boleta Seguridad:

Finca/Placa:

Descripción:

Municipalidad:

Monto D.G.T.D.:

Poderes/Peso RB:  (Cantidad Redondeada)

**Calcular**

**Paso 6.** Tras completar el proceso hasta el paso anterior, se presiona el botón rojo de Calcular y automáticamente se muestran en la pantalla los detalles de Tasación y Pago Neto (monto con descuento). Para llevar a cabo el pago de la tasación se presiona en la palabra en rojo “**aquí**” (señalado en la siguiente imagen con una flecha de color amarillo).

**Entero**  
**Mensajes importantes**

Registro:

Acto:

Indicador:

Monto a Tasar:

Boleta Seguridad:

Finca/Placa:

Descripción:

Municipalidad:

Monto D.G.T.D.:

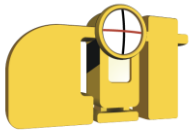
Poderes/Peso RB:  (Cantidad Redondeada)

<b>Tasación:</b>	264602013	<b>Pago Neto</b>	10,919.74
<b>Total Grupo</b>	0.00	<b>Cnt Enteros</b>	0

Para pagar esta tasación presione **aquí** ←

Anote el número de tasación y preséntelo en cualquier caja del Banco de Costa Rica para cancelar  
BCR 19/12/2017 15:30:53

**Calcular**



**Paso 7.** A continuación se solicita el medio de pago para debitar el monto de la tasación, la cual se va a debitar de una cuenta propia asociada del BCR. Y con el botón de Procesar se continúa para completar la tasación.

**Pago de Tasación**

Debitar el monto del pago de la cuenta:

Número de tasación:

**Procesar**

**Paso 8.** Para que el pago de la tasación surta efecto, se ingresa la clave dinámica y se presiona el botón de Confirmar (si esto no se hace únicamente queda como monto tasado y por ende el entero no existiría).

**Pago de Tasación**

Cuenta:

Dueño:

Monto del débito: 10,919.74 Colones

DETALLE DE LA TASACIÓN			
Número	Monto Total	Descuento	Monto por Pagar
264602013	11,521.00	601.26	10,919.74

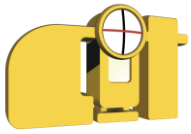
DETALLE DE ENTEROS					
Entero	Registro	Acto	Boleta de Seguridad	Monto Tasado	Monto Total
25171343-1	CATASTRO NACIONAL	PLANO URBANO		11,521.00	10,919.74

**Clave Dinámica**

A2:  A3:  A4:

**Confirmar**      **Corregir Datos**

BCR 19/12/2017 15:32:22



**Paso 9.** En la misma ventana mostrada en el paso anterior, en el detalle del entero, se presiona el texto en azul con el número de entero (círculo naranja) y automáticamente muestra el entero pagado (el estado de la imagen dice Tasado porque se tomó como ejemplo, **pero recordar que el estado debe decir Pagado**, además recordar guardar captura de pantalla del mismo para después guardar como PDF).

**Pago de Tasación**

Cuenta: \_\_\_\_\_  
Dueño: \_\_\_\_\_  
Monto del débito: 10,919.74 Colones

DETALLE DE LA TASACIÓN			
Número	Monto Total	Descuento	Monto por Pagar
264602013	11,521.00	601.26	10,919.74

DETALLE DE ENTEROS					
Entero	Registro	Acto	Boleta de Seguridad	Monto Tasado	Monto Total
25171343-1	CATASTRO NACIONAL	PLANO URBANO		11,521.00	10,919.74

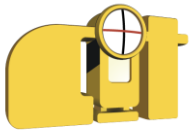
**Consulta de Timbres de un Entero**

DETALLE DEL ENTERO			
<b>Número de Entero:</b>	25171343-1	<b>Registro:</b>	CATASTRO NACIONAL
<b>Boleta de Seguridad:</b>		<b>Acto:</b>	PLANO URBANO
<b>Monto Tasado:</b>	11,521.00	<b>Estado:</b>	TASADO

El estado debe decir PAGADO

Timbre	Descripción	Monto Original	Descuento	Monto Total
001	TIMBRE REGISTRO NACIONAL	10,000.00	600.00	9,400.00
006	TIMBRE ARCHIVO NACIONAL	20.00	1.20	18.80
009	TIMBRE DE TOPOGRAFIA	1.00	0.06	0.94
038	REG. RESP. PROF. CFIA	1,500.00	0.00	1,500.00
<b>TOTALES</b>		<b>11,521.00</b>	<b>601.26</b>	<b>10,919.74</b>

[Regresar](#)



## PAGO MONTOS FIJOS EN LÍNEA A TRAVÉS DEL BCR (Completar derechos y timbres de topografía)

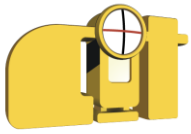
**Paso 1.** De igual manera en la opción de tasaciones mencionada en el paso 1 de pago de enteros, se ingresa a la opción de montos fijos (situada a la izquierda de la pantalla, ver flecha naranja).

The screenshot shows the BCR online payment interface. On the left side, there is a navigation menu with the following options: Enteros, Montos Fijos, Consulta de Enteros, and Pago de Tasación. A yellow arrow points to the 'Montos Fijos' option. The main content area is titled 'Entero' and 'Mensajes importantes'. It contains several form fields: Registro (AERONAVES), Acto (ARRENDAMIENTO DE AERONAVE), Indicador (INDIVIDUAL), Monto a Tasar, Boleta Seguridad, Finca/Placa, Descripción, Municipalidad (- Seleccione la Municipalidad -), Monto D.G.T.D., and Poderes/Peso RB (Cantidad Redondeada). A red 'Calcular' button is located at the bottom right of the form.

La pantalla muestra por defecto la siguiente información.

The screenshot shows the BCR online payment interface for 'Montos Fijos'. The form is titled 'Montos Fijos' and 'Mensajes importantes'. It contains the following fields: Registro (AERONAVES), Acto (ARRENDAMIENTO DE AERONAVE), Boleta Seguridad, Descripción, and Finca/Placa. Below the form is a table with the following columns: Timbre, Monto, Descripción del Timbre, Mensaje, and Error. The table has 8 rows. A red 'Calcular' button is located at the bottom right of the table.

Timbre	Monto	Descripción del Timbre	Mensaje	Error



**Paso 2.** En la opción de Registro se busca Catastro Nacional.

**Montos Fijos**  
**Mensajes importantes**

Registro:

Acto:

Boleta Seguridad:

Descripción:

Finca/Placa:

Timbre	Monto	Descripción del Timbre	Mensaje Error
<input type="text"/>	<input type="text"/>		
<input type="text"/>	<input type="text"/>		
<input type="text"/>	<input type="text"/>		
<input type="text"/>	<input type="text"/>		
<input type="text"/>	<input type="text"/>		
<input type="text"/>	<input type="text"/>		
<input type="text"/>	<input type="text"/>		
<input type="text"/>	<input type="text"/>		

**Calcular**

**Paso 3.** En Acto se selecciona según el tipo de zona donde se ubica la finca.

**Montos Fijos**  
**Mensajes importantes**

Registro:

Acto:

Boleta Seguridad:

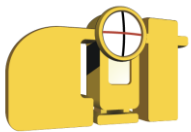
Descripción:

Finca/Placa:

Timbre	Monto	Descripción del Timbre	Mensaje Error
<input type="text"/>	<input type="text"/>		
<input type="text"/>	<input type="text"/>		
<input type="text"/>	<input type="text"/>		
<input type="text"/>	<input type="text"/>		
<input type="text"/>	<input type="text"/>		
<input type="text"/>	<input type="text"/>		
<input type="text"/>	<input type="text"/>		
<input type="text"/>	<input type="text"/>		

**Calcular**





COLEGIO DE INGENIEROS  
TOPÓGRAFOS DE COSTA RICA

Se toma como ejemplo el caso de un plano de tipo Urbano.

**Montos Fijos**  
Mensajes importantes

Registro:

Acto:

Boleta Seguridad:

Descripción:

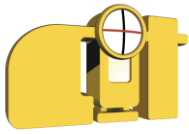
Finca/Placa:

Timbre	Monto	Descripción del Timbre	Mensaje Error
<input type="text"/>	<input type="text"/>		
<input type="text"/>	<input type="text"/>		
<input type="text"/>	<input type="text"/>		
<input type="text"/>	<input type="text"/>		
<input type="text"/>	<input type="text"/>		
<input type="text"/>	<input type="text"/>		
<input type="text"/>	<input type="text"/>		
<input type="text"/>	<input type="text"/>		

**Paso 4.** En la columna de timbre se indica el código de timbre requerido y en el monto, el faltante para completar los derechos. Los códigos de timbre se muestran en la siguiente imagen.

Timbre	Descripción
001	TIMBRE REGISTRO NACIONAL
006	TIMBRE ARCHIVO NACIONAL
009	TIMBRE DE TOPOGRAFIA
038	REG. RESP. PROF. CFIA

A manera de ejemplo se determina que se deba hacer un ajuste de 5000 colones de Timbre de Registro Nacional y 100 colones de Timbre de Topografía. Los espacios que se completan son los de Timbre y Monto (ver siguiente imagen que resalta dichas columnas con un recuadro naranja), que tras ser digitados y presionar Calcular, completan la información de Descripción del timbre.



**Montos Fijos**  
**Mensajes importantes**

Registro:

Acto:

Boleta Seguridad:

Descripción:

Finca/Placa:

Timbre	Monto	Descripción del Timbre	Mensaje Error
001	5,000.00	TIMBRE REGISTRO NACI	
009	100.00	TIMBRE DE TOPOGRAFIA	
000	0.00		
	0.00		
	0.00		
	0.00		
	0.00		
	0.00		

**Tasación** 264603150 **Timbre** 5,100.00 **Total** 4,794.00

Para pagar esta tasación presione aquí  
o anote el número de tasación y preséntelo en cualquier caja del Banco de Costa Rica para cancelar

**Paso 5.** A continuación se solicita el medio de pago para debitar el monto de la tasación, la cual se va a debitar de una cuenta propia asociada del BCR. Y con el botón de Procesar se continúa para completar la tasación.

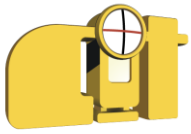
**Pago de Tasación**

Debitar el monto del pago de la cuenta:

Número de tasación:

**Procesar**

**Paso 6.** Para que el pago de la tasación surta efecto, se ingresa la clave dinámica y se presiona el botón de Confirmar (si esto no se hace únicamente queda como monto tasado y por ende el entero no existiría).



**Pago de Tasación**

Cuenta:  
Dueño:  
Monto del débito: 4,794.00 Colones

DETALLE DE LA TASACIÓN			
Número	Monto Total	Descuento	Monto por Pagar
264603150	5,100.00	306.00	4,794.00

DETALLE DE ENTEROS					
Entero	Registro	Acto	Boleta de Seguridad	Monto Tasado	Monto Total
25171457-8	CATASTRO NACIONAL	PLANO URBANO		5,100.00	4,794.00

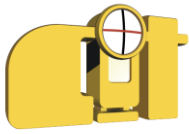
**Clave Dinámica**

F3:  D3:  E1:

Confirmar      Corregir Datos

BCR 19/12/2017 15:39:33

**Paso 7.** En la misma ventana mostrada en el paso anterior, en el detalle del entero, se presiona el texto en azul con el número de entero (círculo naranja) y automáticamente muestra el entero pagado (el estado de la imagen dice Tasado porque se tomó como ejemplo, pero recordar que el estado debe decir Pagado, además recordar guardar captura de pantalla del mismo para después guardar como PDF).



### Pago de Tasación

Cuenta:  
Dueño:  
Monto del débito: 4,794.00 Colones

#### DETALLE DE LA TASACIÓN

Número	Monto Total	Descuento	Monto por Pagar
264603150	5,100.00	306.00	4,794.00

#### DETALLE DE ENTEROS

Entero	Registro	Acto	Boleta de Seguridad	Monto Tasado	Monto Total
25171457-8	CATASTRO NACIONAL	PLANO URBANO		5,100.00	4,794.00

### Consulta de Timbres de un Entero

#### DETALLE DEL ENTERO

Número de Entero:	25171457-8	Registro:	CATASTRO NACIONAL
Boleta de Seguridad:		Acto:	PLANO URBANO
Monto Tasado:	5,100.00	Estado:	TASADO

El estado debe decir PAGADO

Timbre	Descripción	Monto Original	Descuento	Monto Total
001	TIMBRE REGISTRO NACIONAL	5,000.00	300.00	4,700.00
009	TIMBRE DE TOPOGRAFIA	100.00	6.00	94.00
TOTALES		5,100.00	306.00	4,794.00

Regresar